



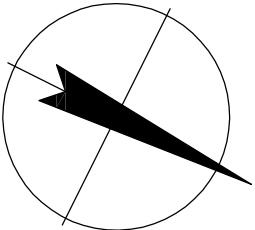
OZN.	MÍSTNOST	PLOCHA (m ²)
1.00	CHODBA PASAŽE	
1.01	OBCHOD	62,50
1.02	NOVÉ SCHODIŠTÍ	5,30


ZASTAVIŠNÁ PLOCHA JEDNOTKY = 182,00 m²
UŽITNÁ PLOCHA JEDNOTKY = 146,25 m²

LEGENDA MÍSTNOSTÍ

LEGENDA

- **S1110**
SVISLÉ ODPADNÍ POTRUBÍ
SPLAŠKOVÉ KANALIZACE
- **Sstav150**
SVISLÉ ODPADNÍ POTRUBÍ
KANALIZACE – poloha zakreslena orientačně



Výpracoval: Ing. Pavel Skalka 		Ing. Pavel Skalka Obř 27, 634 00 Brno ZTl, KANAL., VODA, PLYN IČO 747 07 701	
Investor: STATUTÁRNÍ MĚSTO BRNO, MĚSTSKÁ ČÁST BRNO – STŘED, DOMINKANSKÁ 2, 601 69 BRNO			
Místo: JANSKÁ 452/7, BRNO-MĚSTO, par.č.137, k.ú. Město Brno			
Stavba: JANSKÁ 452/7 – oprava nebytového prostoru Brno–město, par.č.137, k.ú. město Brno			
Část: D.1.4.2 ZPRÁVNĚ TECHNICKÉ INSTALACE		Datum: 11./2020	
Výkres: PŮDORYS 1.NP		Dokumentace pro provedení stavby	
		Měřítko: 1:50	Č.výkresu: 2